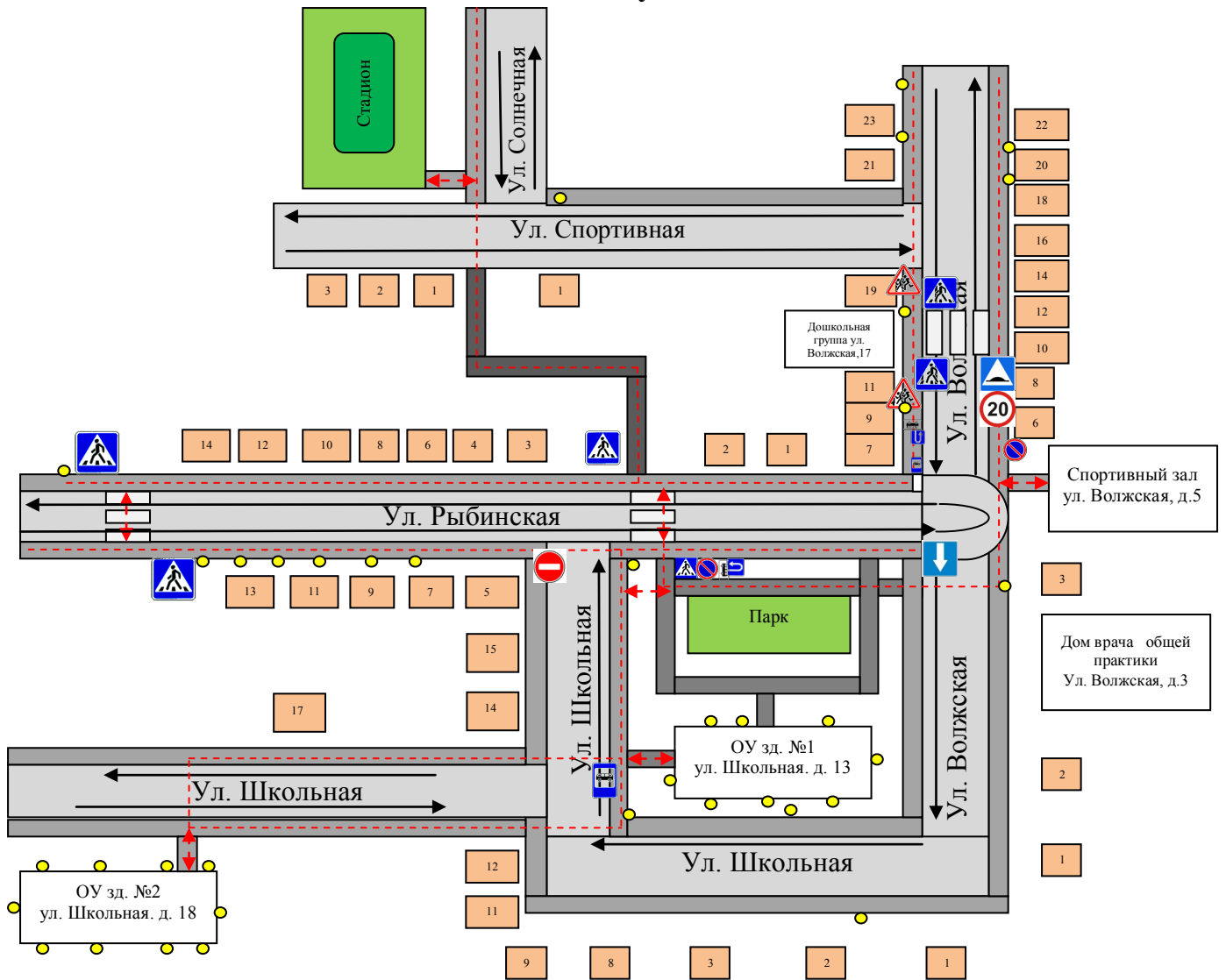















Безопасный путь в школу.
План-схема района расположения ОУ,
пути движения транспортных средств и детей (учеников), маршруты
движения организованных групп детей от ОУ к стадиону, спортивному
залу



- | | | | |
|---|---|---|----------------------------|
|  | - проезжая часть |  | - Место для разворота |
|  | - обочина дороги |  | - Место остановки автобуса |
|  | - тротуар |  | - искусственное освещение |
|  | - внутрипоселенческие дорожки | | |
|  | - жилая застройка | | |
|  | - движение транспортных средств | | |
|  | - движение детей (учеников) в (из) образовательное учреждение | | |
|  | - Пешеходный переход | | |
|  | - Дети | | |
|  | - Стоянка запрещена | | |